

RANDO GRAVEL

RANDO ROUTE



1 JOURNÉE – 29 MAI 2023



Randonnées Route et Gravel au cœur du Parc de la Montagne de Reims

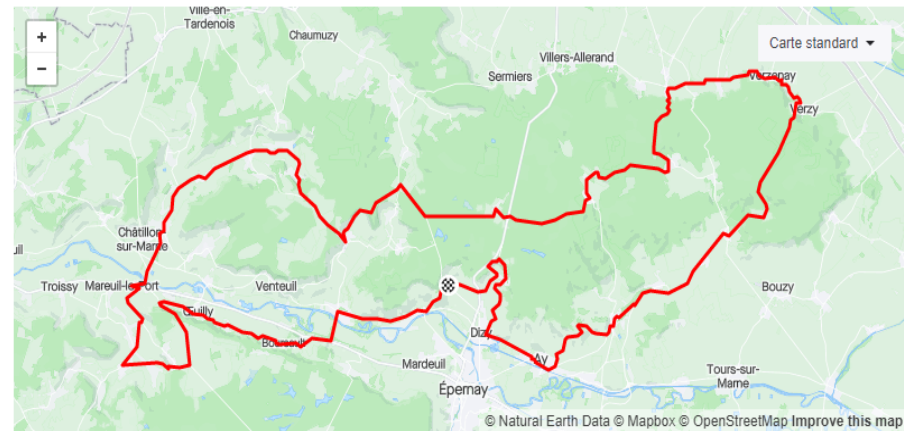
Traversée de hauts lieux du Parc régional : Forêt de Verzy, Rilly la Montagne, Phare de Verzenay, Mont Sinai



Passage à Mailly Champagne !

Départ Groupé depuis Hautvillers

Itinéraire **ROUTE** de 103 km



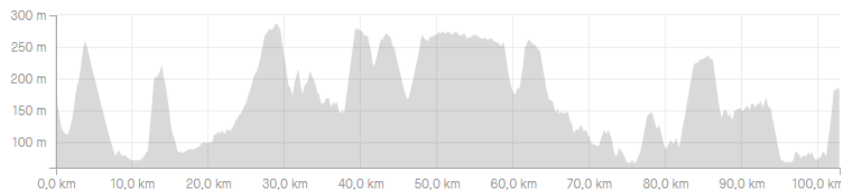
Abonné
Par Marc Bréda,
OdysseeSportNature
Créé le 8 décembre 2022

102,90km 1 615m **Route**
Distance Dénivelé positif Type de sortie à vélo
4:07:27
Durée de déplacement estimée **Public**
Visibilité de l'itinéraire

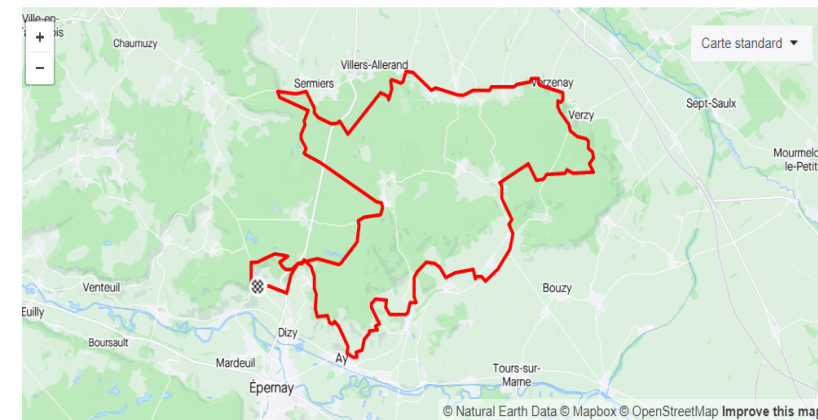
départ / arrivée Parking Jard Kiedrich à Hautvillers

Partager cet itinéraire avec des amis

Partager   



Itinéraire **GRAVEL** de 75 km



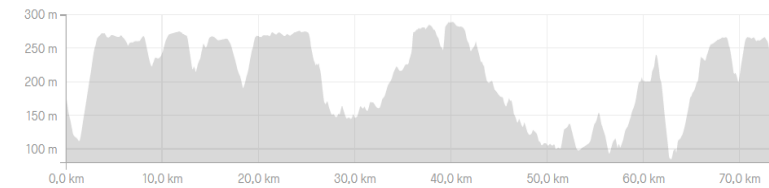
Abonné
Par Marc Bréda,
OdysseeSportNature
Créé le 28 novembre 2022

74,03km 1 254m **Gravel**
Distance Dénivelé positif Type sortie gravel
3:14:32
Durée de déplacement estimée **Public**
Visibilité de l'itinéraire

départ / arrivée Parking Jard Kiedrich à Hautvillers

Partager cet itinéraire avec des amis

Partager   



Covoiturage de Bussy à Hautvillers (Epernay)

Départ Bussy : 7h15 / Retour Bussy 16h00

A l'issue de la rando, pique nique à Hautvillers – A PREVOIR PAR LES PARTICIPANTS

Randonnées sur les routes et chemins du Parc de la Montagne de Reims

- Date : Lundi 29 Mai 2023
- 75km sur sentiers forestiers, pistes, petites routes
- 103 km sur route
- Covoiturage AR à organiser de Bussy à Hautvillers
- Repas vers 13h00 selon souhait des participants

Droits d'inscription = AUCUN

- Inclus
 - ✓ Parcours + trace GPS
 - ✓ Accompagnateur
- Option
 - ✓ Adhésion OSN + 1 maillot OSN
- Non compris
 - ✓ Tous les frais liés à cette odysée