

**RANDO GRAVEL**

**RANDO ROUTE**



**1 JOURNEE - MAI-2023**



## Randonnées Route et Gravel au cœur du Parc de la Montagne de Reims

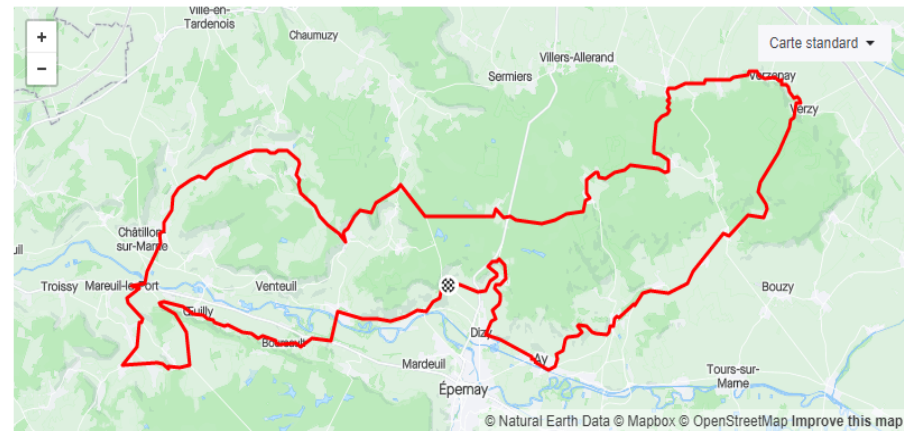
Traversée de hauts lieux du Parc régional : Forêt de Verzy, Rilly la Montagne, Phare de Verzenay, Mont Sinai



Passage à Mailly Champagne !

## Départ Groupé depuis Hautvillers

### Itinéraire **ROUTE** de 103 km



Abonné  
Par Marc Bréda,  
OdysseeSportNature  
Créé le 8 décembre 2022

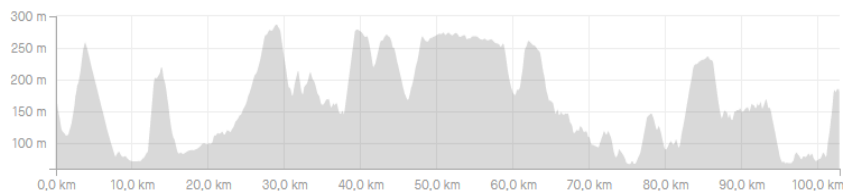
102,90km 1 615m Route  
Distance Dénivelé positif Type de sortie à vélo

4:07:27 Public  
Durée de déplacement estimée Visibilité de l'itinéraire

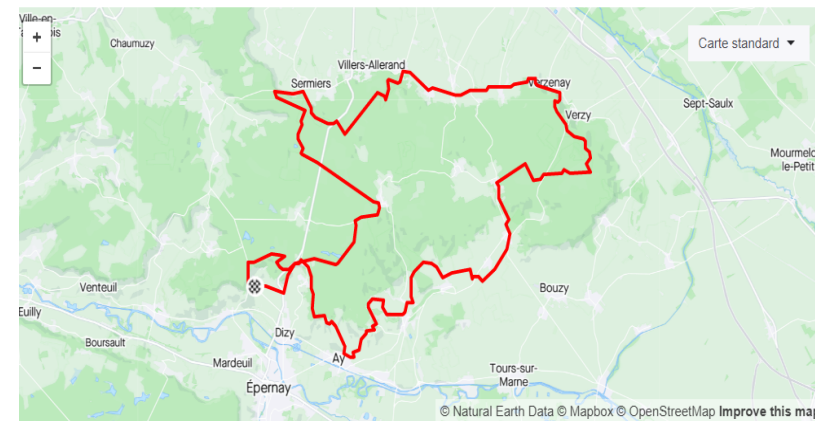
départ / arrivée Parking Jard Kiedrich à Hautvillers

Partager cet itinéraire avec des amis

Partager



### Itinéraire **GRAVEL** de 75 km



Abonné  
Par Marc Bréda,  
OdysseeSportNature  
Créé le 28 novembre 2022

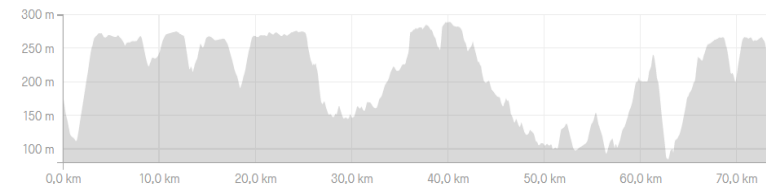
74,03km 1 254m Gravel  
Distance Dénivelé positif Type sortie gravel

3:14:32 Public  
Durée de déplacement estimée Visibilité de l'itinéraire

départ / arrivée Parking Jard Kiedrich à Hautvillers

Partager cet itinéraire avec des amis

Partager



Covoiturage de Bussy à Hautvillers (Epernay)

Départ Bussy : 7h30 / Retour Bussy 15h30

A l'issue de la rando, pique nique ou repas à Hautvillers

## Randonnées sur les routes et chemins du Parc de la Montagne de Reims

- Date : à définir Mai 2023
- 75km sur sentiers forestiers, pistes, petites routes
- 103 km sur route
- Covoiturage AR à organiser de Bussy à Hautvillers
- Repas vers 13h00 selon souhait des participants

### Droits d'inscription = AUCUN

- Inclus
  - ✓ Parcours + trace GPS
  - ✓ Accompagnateur
- Option
  - ✓ Adhésion OSN + 1 maillot OSN
- Non compris
  - ✓ Tous les frais liés à cette odysée